

無購物.無自費.VIP三排椅

大美北疆精選13天

獨庫公路北段

市場獨家!

可哥托海.喀納斯.禾木村

三大草原(恰西.海西.巴音布魯克)

! 特別安排!
! 禾木村住一晚!

市場
獨家

獨庫公路


獨庫公路段~商務7人座

世界公認、全中國最美的一條公路，一面傍山、一面臨河、地勢極為險要。曲折壯觀的獨庫公路沿途穿越天山海拔3,900米的鐵力買提達阪及海拔3,390米的雜湊勒根達阪隧道，是中國海拔最高的隧道。沿途風光特別旖旎，崇山峻嶺、雪山、河谷、草原、峽谷、斷崖、戈壁綠洲、冰川、優美森林、高山隧道，體驗大自然鬼斧神工，領略天山山脈的壯美及南北兩側同季不同景的奇妙！

三大草原



恰西草原



海西草原



巴音布魯克大草原

喀納斯湖風景區

喀納斯湖風景區，宛如仙境的湖光山色，融合壯麗自然與神秘傳說，帶您領略心靈的寧靜之美。



月亮灣

從臥龍灣沿喀納斯河北上約1公里，你會在峽谷中看到藍色月牙形湖灣。



神仙灣

實際上就是喀納斯河在山澗低緩處形成的一片沼澤淺灘，陽光照射下河水流光溢彩。




臥龍灣

位於喀納斯河河谷中，是由喀納斯河長期側蝕沖刷而一連串岸線曲折的河灣

禾木村

住一晚

新疆最美古村落之一，木屋錯落有致，與周圍的白樺林和山川河谷相映成趣，展現出寧靜純樸的世外桃源之美。



看盡北疆精華所在地



可哥托海風景區

可哥托海風景區暨可哥托海國家地質公園，位於新疆北部阿勒泰地區富蘊縣境內。景區主要由卡拉先格爾地震斷裂帶、可哥蘇裡、伊雷木湖、額爾齊斯大峽穀等四部分組成，集優美峽穀河源風光、沼澤濕地景觀、寒極湖泊、地質礦資源等自然景色為一體，融合草原遊牧文化、西域民族風情、地域特色民俗等人文景觀，以觀光旅遊、休閒度假、特種旅遊（徒步、攝影等）、科學考察等主要特色的國家5A級旅遊景區、國際原生態旅遊景區。



五彩灘

被譽為“天下第一灘”的五彩灘，中國唯一的一條注入北冰洋的河流—額爾齊斯河穿其而過。五彩灘一河兩岸，南北各異。南岸，有綠洲、沙漠與藍色的天際相合，風光盡收眼底。



烏爾禾魔鬼城

烏爾禾魔鬼城，以奇異風蝕地貌聞名，形態各異的岩石在風中彷彿如魔幻世界，充滿神秘與震撼的自然魅力。

伊寧晚餐特別安排



伊寧絲路之光—阿吾樂部落



欣賞哈薩克族舞蹈+互動學跳哈薩克族舞蹈

是集哈薩克非物質文化遺產，伊犁的美食歌舞，新疆的民族風情一體的民俗文化餐廳。在這裡可以品嚐到當地特色美食，瞭解當地風土人情，欣賞學習 當地哈薩克歌舞。

伊寧品當地名酒-伊力特白酒(250ML)每桌一瓶 (贈送每人一頂新疆小花帽)

伊力特酒又稱伊犁酒是用天山雪水、伊犁河谷優質高粱、小麥、大米、玉米、豌豆等五糧為原料，採用傳統工藝及現代科技精心釀制，被譽為“新疆第一酒”

新疆美食餐標最高至150RMB!



伊犁風情宴+烤全羊150



自助火鍋RMB120



納仁風味+燻馬肉80



新疆大盤雞60



格瓦斯冷水魚風味60

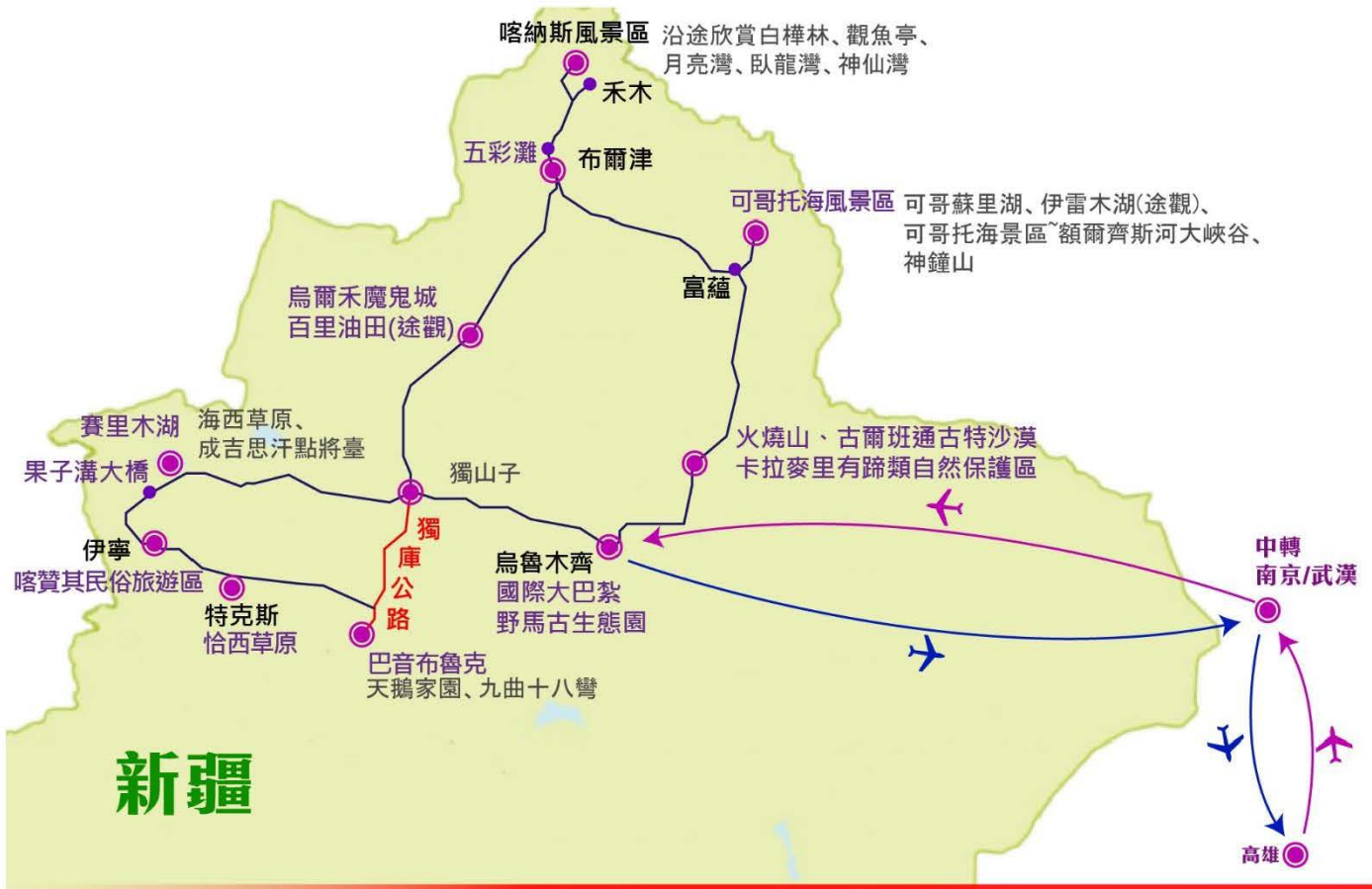


阿吾丹抓飯60



野蘑菇燉雞風味60

以上圖片僅供參考



市場成本最高的『獨庫公路』
大車換小車 跨越天山大峽谷!

市場
獨家

獨庫公路段~商務7人座



貼心
安排

享受升級~
高檔三排座位，使旅途更舒適。



3排VIP
航空座椅

※限新疆地區使用

購物站

全程**無購物**，您有更多時間悠閒觀光！

註：導遊於車上講解風俗民情時，會提供部份當地特色商品讓旅客了解也供旅客選擇，此推銷無壓力，自由選購。

自費項目

全程**無自費**，旅遊品質有保障！

特別贈送

新疆地圖一份、維吾爾特色小掛飾一件、品嚐新疆特色乾果(紅棗、葡萄乾)、新疆維吾爾囊餅、每人每天兩瓶礦泉水。

參考航班

日期	航班	地點	起飛時間	到達時間
第一天	南方航空CZ-3094	高雄/武漢	12:10	15:00
第一天	南方航空CZ-6940	武漢/烏魯木齊	20:05	01:00+1
第十二天	南方航空CZ-6634	烏魯木齊/武漢	19:05	23:20
第十三天	南方航空CZ-3093	武漢/高雄	08:10	11:00

①如遇航空公司航班變動，本公司保有最後變動之權利。

行程內容

第 1 天 高雄 小港國際機場→武漢→烏魯木齊

集合於小港國際機場，搭乘班機經「**武漢**」飛往《**烏魯木齊**》，隨即接往酒店休息！



◆烏魯木齊：蒙古語為『優美的牧場』也是新疆維吾爾自治區的首府，同時是新疆政治、經濟、文化、交通的中心，也是『古絲綢之路』北道必經之地。抵達美麗的新疆首府烏魯木齊，開始愉快的旅程！

※溫馨小提示：

1.新疆維吾爾自治區和絲路的作息時間晚中原時間 2 小時(時區的關係)，新疆地理位於東八區，北京位於東六區，新疆與北京等內地城市有兩個小時或更長的時差，新疆最西部的時差會更大，新疆生活節奏也較慢，故從今晚起就需要儘快適應時差了。故春、夏季天黑約落在晚上的 9 點後，但全中國統一為一個中原標準時間，旅程中的作息時間貴賓們請依照導遊宣佈的時間進行。

2.新疆維吾爾自治區除烏魯木齊外其餘地區沒有四星級以上的酒店，住宿條件較不及一般國際五星酒店，敬請諒解並多多包涵！

3.一天的舟車勞頓當您抵達新疆首府烏魯木齊時已是星月交輝，特別安排國際品牌飯店，讓每位遊客都安心舒適的休息，以便隔日好精神飽滿地開始精彩的旅程！

▲早餐：XXX / 午餐：機上輕食 / 晚餐：機上輕食

▲住宿：4★烏魯木齊機場萬達悅華酒店 / 或同級

第 2 天

烏魯木齊 ➡ 途經~火燒山、古爾班通古特沙漠、卡拉麥裡
有蹄保護區 ➡ <全程約470公里，行車約6小時> 富蘊

◆火燒山：放眼環顧，幾乎見不到其他色彩。每逢晨昏，在朝陽或晚霞映照下，仿佛仍在熊熊燃燒，壯麗罕見，因而得名，而火燒山是因為其山體顏色而聞名。

◆古爾班通古特沙漠：對古爾班通古特沙漠，有專家這樣評價：“沙漠裡冬季有較多積雪，春季融雪後，古爾班通古特沙漠特有的短命植物迅速萌發開花。這時，沙漠裡一片草綠花鮮，繁花似錦，把沙漠裝點得生機勃勃，景色充滿詩情畫意。

◆卡拉麥裡自然保護區：該保護區成立於 1982 年 4 月，總面積 1.7 萬平方公里。屬國家保護的珍稀動物有蒙古野驢、“普氏野馬”、盤羊、鵝喉羚等。



▲早餐：酒店內用 / 午餐：中式合菜 RMB50 / 晚餐：新疆大盤雞 RMB60

▲住宿：4★富蘊維也納酒店 / 或同級


第 3 天

富蘊 車 <約40分鐘> 可哥托海【可哥蘇裡湖(入內)、伊雷木湖(途觀)、可哥托海景區~額爾齊斯河大峽穀、神鐘山(含區間車)】 車 <全程約370公里，行車約6小時> 布爾津

◆可哥蘇裡湖：又稱野鴨湖，湖中有大小浮島 20 多個，水生植物豐富。每年夏秋季節，眾多的野鴨、水雞、紅雁雲集在此繁衍生息。

◆可哥托海風景區：可哥托海風景區暨可哥托海國家地質公園，位於新疆北部阿勒泰地區富蘊縣境內。景區主要由卡拉先格爾地震斷裂帶、可哥蘇裡、伊雷木湖、額爾齊斯大峽穀等四部分組成，集優美峽穀河源風光、沼澤濕地景觀、寒極湖泊、地質礦產資源等自然景色為一體，融合草原遊牧文化、西域民族風情、地域特色民俗等人文景觀，以觀光旅遊、休閒度假、特種旅遊（徒步、攝影等）、科學考察等為主要特色的國家 5A 級旅遊景區、國際原生態旅遊景區。

◆額爾齊斯大峽谷：搭乘區間車前往神秘的藝術畫廊額爾齊斯大峽谷風景區，從可哥托海鎮溯額爾齊斯河而上，額爾齊斯大峽穀精彩畫卷展現。奔流不息的額河水，穿行於山脈、草地、密林中，畫出了一幅幅精美絕倫的畫面。後參觀樺林公園，野生樺樹林生長在額爾齊斯河凸岸河灣上，嫵媚婆娑，柔軟的枝條舒緩下垂，伴著清風纖纖舞動，綽約若處子，曼妙無比；密生群居的白樺林華草鋪地，峰蝶流連花間，百鳥啼轉枝頭，魚兒翔遊淺水，墨清松濤濃情淡染，山清林綠如詩如畫。秋天，樺樹葉金黃色、橘黃色、火紅色，色彩斑斕交替，層林如同油彩盡染，映著湛藍的天空，伴著潔白的雲朵。它們有的雙根雙生，不可分割，是忠貞愛情的象徵。



◆神鐘山：又稱阿米爾薩拉峰。一座神奇絕妙狀如倒扣的石鐘的花崗岩奇峰在額河南岸平地而起，相對高度 351 米，孤峰傲立，為阿爾泰山之最。神鐘山猶如巨神插足碧水綠蔭之間，頭枕藍天白雲，顯得巍峨神奇，變幻莫測。

※溫馨提示：今天特意為您安排了布爾津河提夜市，這裡最有名的就是各種烤魚以及用蜂蜜和啤酒花釀造的格瓦斯，所以晚餐時您可以稍稍留點肚子，悠閒的前往夜市自費嘗嘗當地的小吃，體驗下當地的民俗，再美味的吃食也請不要太貪嘴，不要太貪杯呦！

※特色晚餐--【冷水魚風味】布林津河是額爾齊斯河最大的支流，河中盛產各類冷水魚，所以當地有非常多的做魚方法，其中烤魚最受大家喜愛，新鮮的魚肉調製上各種香料經過炭火的烤至後，外焦裡嫩、香氣撲鼻

格瓦斯(英文 Kvass，俄文 квас)發源自俄羅斯，後引入是新疆，是新疆各族人民所喜愛的一種土制啤酒。卡瓦斯最早起源於基輔公國之前的東斯拉夫，原稱"квас"(俄文)，距今有1000多年歷史。當時人們將穀物搗碎，加水作成麵團，放在陶器中加熱，使部分穀物澱粉糖化，然後加水稀釋，自然發酵，從此釀制最古老的"квас"。後來，"квас"釀制工藝在俄羅斯得到了長足發展，並逐漸成為俄羅斯民族飲食文化的象徵。(每人一杯)

▲早餐：酒店內用 / 午餐：中式合菜 RMB50 / 晚餐：品嘗格瓦斯+冷水魚風味 RMB60

▲住宿：4★布爾津神湖酒店 / 或友誼峰大酒店 / 或同級

第4天 布爾津 <約3小時> 賈登峪(含區間車)【喀納斯國家森林公園 ~ 沿途欣賞白樺林、臥龍灣、月亮灣、神仙灣、觀魚亭 (含區間車上下)】

◆喀納斯國家森林公園：(門票+區間+遊船)新疆布爾津喀納斯湖國家地質公園位於新疆維吾爾自治區布爾津縣境內北部，佔地面積895平方公里，是以第四紀冰川、地質構造作用和水動力作用的地質地貌景觀為主。公園內有喀納斯湖、神仙灣、月亮灣、臥龍灣等著名景點。喀納斯國家地質公園2000年以來先後獲得國家5A級景區、國家森林公園、中國西部十佳景區、中國攝影家創作基地等數十項榮譽，並首批入選《中國國家自然遺產、國家自然與文化雙遺產預備名錄》。

◆白樺林：一株株白樺整齊排列，無數枝葉隨風搖曳，樹蔭婆娑，站在樹下抬頭仰望，陽光星星點點地灑在臉上，七色光暈隨著樹葉舞動，令人心曠神怡，無盡遐想。

◆臥龍灣：當地稱為卡贊湖，即鍋底湖的意思，因其形似鍋底而得名。喀納斯河流經此地，長期侵蝕沖刷而形成的一連串曲折的河灣，又因形似蛟龍盤臥嬉水而得名“臥龍灣”。河水流經此處，河面變寬，水流變緩，水面平靜，在陽光照耀下熠熠閃光。四周森林茂密，繁花似錦、綠草如茵、五彩斑斕。

◆月亮灣：「月亮灣」因斯河河段曲流彷彿如一彎明月而得名，從高處向下俯瞰，藍綠色的河水將一望無際，將連綿而成的白樺林一分為二，其間線條分明煞是好看。沿途觀“金山”——阿爾泰山的雄偉與秀麗，“銀水”——額爾齊斯河(中國唯一流入)的自然風光，水草豐美、牛羊成群、哈薩克氈房如繁星點點落在無垠的草原上，景緻如畫，美不勝收。

◆神仙灣：是喀納斯湖在山澗低緩處形成的一處淺灘。這裡的河水將森林和草地切分成一塊塊似連似斷的小島。湖面背光看去在陽光照射下閃著細碎的光，彷彿無數珍珠任意灑落。由此也稱它為“珍珠灘”。加上常有雲霧繚繞，山景，湖水，樹木相映，如臨仙境，神仙灣由此得名。

◆**觀魚亭**：位於喀納斯湖西岸的駱駝峰上，距湖面高差 660 多米。因為這裡是觀察喀納斯湖水怪的最佳位置，故得名“觀魚亭”。頂部為半圓球狀，有四個對稱的類似於翅膀的奇異造型，是湖怪尾巴和雄鷹翅的寓意。這裡同時也是唯一一個能夠飽覽喀納斯美景的絕佳場所，在這裡，可鳥瞰喀納斯湖，四分之三的湖面盡收眼底；同時，可觀覽湖周層巒疊嶂、翠峰倒影、雲起波濤的秀麗山色；如果舉目北望，從南向北蜿蜒而上的喀納斯湖水被群山阻擋，山巒之中可清楚地看到阿爾泰山的最高峰——友誼峰。



※溫馨提示：

- 1.“早穿皮襖午穿紗，圍著火爐吃西瓜”是新疆氣候的典型的寫照。日夜溫差大，不同季節、不同海拔區域氣候差異大，今晚入住山區，建議您注意增減衣物。
2. 觀魚亭需要步行 1068 個臺階，可謂是一步一景，因個人腳程不一，所以能欣賞到的景點需視貴賓視個人體力狀況而定，貴賓亦能就其身體狀況選擇遊覽一部份。
- 3.喀納斯景區區間車為循環發車，神仙灣、月亮灣、臥龍灣均為區間車停靠點，下車拍照 後需重新排隊乘坐區間車前往下一站停靠點。
- 4.喀納斯鴻福生態度假酒店屬於獨棟別墅型酒店，每棟 2 層，無電梯，搬運行李不變，建議客人出發前攜帶過夜小包，省去上下搬運行李的麻煩。

▲ 早餐：酒店內用 / 午餐：中式合菜 RMB50 / 晚餐：禾木村中式合菜 RMB60

▲ 住宿：4★舒泊瑞斯或禾木山莊 / 或同級

第 5 天

禾木村(含區間車+雲霄峰纜車) 🚗 <約2小時> 布爾津 🚗 五彩

灘黃昏時拍照 <全程約160公里，行車約3小時>

◆**禾木村**：中國九大世外桃園之一，禾木坐落著一個個小村落，那裏的圖瓦人安靜、祥和地過著世外桃源般的生活。世世代代守在這片美景中，他們完整地保留了原始風貌：生活習慣像哈薩克，語言是突厥語，穿著打扮卻似蒙古人。村落中最美的是白哈巴村，金色、綠色，棕紅斑斕而成的天地間，園木搭建的小屋三三兩兩散落著。木屋外面用細木材圍成柵欄，分割開人和牧群的生活區域。

◆**雲霄峰纜車**索道約 20 分鐘/趟：搭乘觀光纜車前往雲霄峰；隨著纜車緩緩升高到達海拔 2800 米的觀景臺上，欣賞禾木河自北向南蜿蜒而來，而禾木古村落坐落在翠綠的泰加林中，彰顯著古老而又神秘的魅力。雲霄峰風景優美，極目遠望可以看見哈薩克斯坦、俄羅斯及蒙古，來禾木，一定要上雲霄峰。

◆**五彩灘**：被譽為“天下第一灘”的五彩灘，中國唯一的一條注入北冰洋的

河流—額爾齊斯河穿其而過。五彩灘一河兩岸，南北各異。南岸，有綠洲、沙漠與藍色的天際相合，風光盡收眼底。五彩灘岩層以紅色、土紅色、淺黃和淺綠色砂岩、泥岩及砂礫岩組成，金黃，褐黃，土黃，淺黃，玫瑰紅，棕紅...不同的色彩，層層疊疊，五彩繽紛，令人目不暇接，因此被稱作“五彩灘”並號稱是“新疆最美的雅丹地貌”。



溫馨小提示：

1. 今天特別安排禾木村登雲霄峰，站在高處向四面瞭望，由左至右可看到哈薩克、俄羅斯、蒙古國。
2. 這一天需要步行的地方較多，穿一雙舒適的鞋子對您來講很重要。五彩灘毗鄰額爾齊斯河水域，區內小咬蚊蟲較多，建議遊客提前佩戴好防風巾，墨鏡，遮陽帽，最好穿長袖長褲進入遊覽。

▲ 早餐：酒店內用 / 午餐：中式合菜 RMB50 / 晚餐：酒店合菜 RMB60

▲ 住宿：4★布爾津河畔藝術酒店或童話邊城或瀾庭假日 / 或同級

第 6 天

布爾津 ➊ 烏爾禾魔鬼城(含小火車) ➋ 百里油田風光 ➌ 奎屯

< 全程約450公里，行車約6小時 >

◆ 魔鬼城：又稱烏爾禾風城。位於準噶爾盆地西北邊緣的佳木河下游烏爾禾礦區，西南距克拉瑪依市 100 公里。有一處獨特的風蝕地貌，形狀怪異、當地人蒙古人將此城稱爲“蘇魯木哈克”，哈薩克人稱爲“沙依坦克爾西”，意爲魔鬼城。其實，這裡是典型的雅丹地貌區域，“雅丹”是維吾爾語“陡壁的小丘”之意，雅丹地貌以新疆塔里木盆地羅布泊附近的雅丹地區最爲典型而得名，是在乾旱、大風環境下形成的一種風蝕地貌類型。

◆ 百里油田風光：茫茫的戈壁灘上油井林立，怎麼都看不到盡頭，進入百里油區，映入眼簾最多的，是那些高高挺立的採油井架，還有鐵架上所支撐著的帶有長臂的採油機。



※溫馨小提示：

1.魔鬼城因為地處風口，四季狂風不斷，最大風力可達 10-12 級。建議貴賓可攜帶口罩或薄絲巾防風沙。

2.魔鬼城地處乾旱多風地區，克拉瑪依又被稱為“戈壁上的明珠”放眼望去成百上千的磕頭機在茫茫的戈壁上辛勤勞作，這一天空氣較乾燥建議您多喝水，隨身攜帶防曬物品：墨鏡、陽傘、防曬霜，以防曬傷。

▲ 早餐：酒店內用 / 午餐：酒店合菜 RMB50 / 晚餐：自助火鍋 RMB120

▲ 住宿：4★奎屯星呈酒店/錦匯酒店 / 豪豐酒店 / 或同級

第 7 天

奎屯 🚗 <約4小時> 賽裡木湖 <含區間車> 【海西草原、成吉思汗點將臺】 🚗 果子溝大橋(途經) 🚗 <約2.5小時> 喀贊其民俗旅遊區(含特色馬車+民族家訪+民族歌舞表演+學跳新疆舞+品嚐當地霜淇淋) 🚗 伊寧 <全程約450公里，行車約6小時>

◆賽裡木湖：賽裡木湖蒙語“賽喇木淖爾”，意為“山脊樑上的湖”，又稱“三臺海子”，因清代在湖的東岸設第三個驛站鄂勒著圖博爾軍臺而得名。湖東西長 30 公里，南北寬 23.4 公里，湖水面積 423 平方公里，賽裡木湖四面環山，冬暖夏涼，景色宜人。冬季，鑲嵌在冰山雪原之中的橢圓形湖面雪湧水凝，宛若潔鬆軟的絲錦上擱置著一塊晶瑩的翡翠。到了夏季，湖畔林茂澗清，草綠花紅，遼闊的草原上，幕帳點點，炊煙嫋嫋，牛羊成群，牧馬賓士，構成一幅動人的牧場風景畫。

◆果子溝：果子溝是伊犁地區的天然門戶，是一條北上賽裡木湖，南下伊犁河谷的著名峽谷孔道，在古代，這裡是我國通往中亞和歐洲的絲路北新道咽喉，被成為“鐵關”，同時也因為它宜人的風景被譽為“伊犁第一景”、“奇絕仙境”，古人賦詩贊其“山水之奇，媿於桂林，崖石之怪，勝於雁岩”。果子溝全長 28 公里，地勢險要，成吉思汗西征時，始鑿山通道，曾架橋 48 座，可見路之險峻。

◆喀贊其民俗旅遊區：是北疆唯一一個大型原生態以反映維吾爾族風情為主的人文景區，她是伊犁城市形象的視窗，也是民族風情的生動寫照。她涵蓋了南疆厚重的維吾爾族文化，又不失北疆維吾爾族獨特的民風民情，



歡快、明麗但不失凝重。供體驗當地的民俗民情。門口有一大群鴿子，可以在小販那裡買一些玉米粒進行投喂。有時鴿子會一瞬間全部飛起來在空中盤旋，場面很壯觀。

※溫馨小提示：今日行程早晚溫差大，提醒您隨物攜帶外套。

■【特別安排】

- 1、賽裏木湖特別安排自己包車環湖，欣賞海西草原、成吉思汗點將臺，有區別於市場一般的途徑參觀。
- 2、特別安排喀贊其民俗旅遊區，乘坐六根棍馬車、欣賞維吾爾族歌舞、家訪做客、品嚐手工霜淇淋。
- 3、晚餐特別安排欣賞哈薩克族舞蹈 + 互動學跳哈薩克族舞蹈。

■【特別餐食】

伊寧絲路之光 - 阿吾樂部落：是集哈薩克非物質文化遺產，伊犁的美食歌舞，新疆的民族風情為一體的民俗文化餐廳。在這裡可以品嚐到當地特色美食，瞭解當地風土人情，欣賞學習當地哈薩克歌舞。(伊寧品當地名酒-伊力特白酒(250ML)每桌一瓶，贈送每人一頂新疆小花帽)伊力特酒又稱伊犁酒是用天山雪水、伊犁河谷優質高粱、小麥、大米、玉米、豌豆等五糧為原料，採用傳統工藝及現代科技精心釀制，被譽為“新疆第一酒”

▲早餐：酒店內用 / 午餐：蒙古包 RMB50 / 晚餐：伊犁風情宴+烤全羊 RMB150

▲住宿：4★伊寧隆鑫酒店 或明宇麗呈酒店 / 或同級

第 8 天

伊寧 ⇄ 恰西草原(含門票+區間車) / 庫爾德寧 (門票+區間車) 二選一 ⇄ 那拉提鎮 <全程約360公里，行車約7小時>

◆恰西草原(門票+區間車)：恰西風景區位於鞏留縣東南部山區，距離縣城 78 公里，2004 年被批准為國家森林公園。主要景點有恰西穀口瀑布、燕子橋、十三同胞樹、石門垂柳、雲杉王等。這裡水草豐茂、環境優美、牛羊成群，恰西河貫穿景區，兩側為中低山，遠處是那拉提山諸高峰，東西兩側低山如垣，東側山巒芳草綠茵，西側山巒蒼松凝翠，山頂角峰林立，冰山隱約可見。徜徉恰西草原，幽深的峽谷、蜿蜒的河水，皚皚的雪山、綠綠的草毯，挺拔的雲杉、遊蕩的牛馬.....像是天地間的美好組合疊加在一起，遮罩了塵世間的一切喧囂。

◆庫爾德寧(門票+區間車)：位於鞏留縣東部山區，距縣城 88 公里。是南北走向的山間闊穀，長約 14 公里寬處達 1 公里。谷底平均海拔 1500 米。獨特之處是，通常的山溝多順山勢而下，唯獨這條闊穀卻與雪山平行。庫爾德寧便是哈薩克語“橫溝”的意思。特殊的南北走向，使得庫爾德甯冬暖夏涼，四季氣候宜人，所以庫爾德甯既是伊犁著名的風景區，又是旅遊避暑的勝地，

兼具江南山鄉的嫵媚清秀和草原景色的博大粗獷，吸引著越來越多的國內外遊客。她的絕色天姿和超凡脫俗的自然景觀令人歎為觀止，使人無限嚮往。



▲ 早餐：酒店內用 / 午餐：中式合菜 RMB50 / 晚餐：納仁風味+燻馬肉 RMB80

▲ 住宿：準 4★那拉提文旅酒店 / 或同級

第 9 天 那拉提 ➤ 巴音布魯克大草原(含區間車)【天鵝家園、九曲十八彎(含電瓶車)】 <全程約120公里，行車約6小時>(那拉提段7座商務車)

◆巴音布魯克大草原：蒙古語意為“富饒之泉”。於巴音郭楞蒙古自治州和靜縣境內，僅次於內蒙古鄂爾多斯草原，是我國第二大草原。這裡是天山環抱中一塊蒼翠的高山盆地，東部稱小尤爾都斯盆地，西部稱大尤爾都斯盆地，地勢平坦，雨雪充沛，植物種類繁多。每逢盛夏，草原鮮花盛開，爭奇鬥豔，數十萬頭牛、羊、馬、犛牛、駱駝等牲畜在綠草如茵的草原上游蕩，場面非常壯觀。

◆天鵝家園：巴音布魯克是天鵝的故鄉，天鵝湖沼澤濕地則是天鵝最集中的地方。天鵝是吉祥、幸福之鳥，是高貴、純潔、美麗、忠貞的象徵，深受人類的喜愛。巴音布魯克蒙古語譯為「富饒的泉水」。

※看天鵝最佳的時間是每年的 5 月至 9 月中旬，當地蒙古牧民視天鵝為神鳥，請遊客特別注意，絕對不能傷害天鵝!

◆九曲十八彎：在綠意盎然的群山環抱之中，一個大峽穀突現眼前，在陽光



照耀下，一條五彩“絲帶”曲曲折折地飄落在峽穀中央，這大峽穀就是闞克蘇大峽穀，而那五彩“絲帶”，正是流經闞克蘇大峽谷形成的九曲十八彎。



※溫馨小提示：此區因屬軍事管轄區域，故此行程僅適用於持有效中華民國護照及臺胞證(卡)參團；非本國籍人士恕無法接受報名參團。不便之處，敬請見諒！

※特色晚餐--【野蘑菇燉雞】在巴音布魯克這個草原上還盛產一物---蘑菇，巴音布魯克遠離城市，空氣品質好沒有污染，這裡的蘑菇更是不可多得的美味。野生蘑菇含有 18 種氨基酸，其中富含人體必需的賴氨酸。野生蘑菇中的蛋白質含量非常高，與牛奶等值，而且可消化率達 70-90%，享有“植物肉”之稱。在清涼的晚飯時間吃幾口滑嫩的雞塊，喝一碗濃香的蘑菇和雞塊真的很配呦！

▲早餐：酒店內用 / 午餐：中式合菜 RMB50 / 晚餐：野蘑菇燉雞風味 RMB60

▲住宿：準 4★天河源大酒店 / 或君合酒店 / 或同級

第 10 天

巴音布魯克  <約6小時>獨山子【途經獨庫公路】(獨庫公路
路段7座商務車)<全程約300公里，行車約5小時>

◆獨庫公路：獨庫公路，從獨山子到庫車的公路。全長 561 公里、連接南北疆的公路。橫亘崇山峻嶺、穿越深山峽穀，連接了眾多少數民族聚居區。它的貫通，使得南北疆路程由原來的 1000 多公里縮短了近一半，堪稱是中國公路建設史上的一座豐碑。這是一條絕對讓人難忘的公路，它橫貫天山，一路蜿蜒，一路險峻，一路驚豔；這條路，它凝聚了太多的人類精神和自然內涵，數萬人歷經艱險十年築就，這是一條英雄之路，彙聚了一切令人震撼的新疆美景。

本日最美天山公路「獨庫公路」北段路線，將行經：巴音布魯克 → 0 公里道班 → 途經喬爾瑪風景區 → 穿越中國海拔最高的隧道 -- 雜湊勒根達阪隧道(海拔 3390 米，全段離雪山最近的地方) → 天山路觀景臺 → 獨山子。(整個路段在海拔 3000 米以上，可謂是在天上的公路)

本日貼心安排：為了能使貴賓在車上觀看美景的同時，還可以聆聽到導遊對沿途風光的專業解說，特別於本日的商旅車上配備無線電通訊設備(每部車配置 1 臺)，導遊本人在乘坐的車上透過無線電設備講解，其餘的商旅車皆可同步聽到導遊專業的解說。



通常我們把獨庫公路分為三段:

北段:獨山子-喬爾瑪-那拉提

中段:那拉提- 巴音布魯克

南段: 巴音布魯克-庫車

▲ 早餐：酒店內用 / 午餐：中式合菜 RMB50 / 晚餐：中式合菜 RMB60

▲ 住宿：4★獨山子西戈瑪酒店 / 或同級

第 11 天

獨山子 ⇄ 獨山子大峽谷 ⇄ 烏魯木齊【國際大巴紮】<全程

約240公里，行車約3小時>

◆獨山子大峽谷(門票不含玻璃棧道)：在天山冰雪消融的奎屯河上游，靜靜地綿延著一道如同雕刻一般的峽穀溝壑，近 20 公里的山間河谷，九曲跌宕，石崖危聳。經過河水億萬年的怒吼奔騰和雨水的沖刷、風雪的蝕雕，使兩岸山崖上現出了一幅驚心動魄的自然歷史畫卷，成就了一處讓人驚歎的流水侵蝕奇觀。這，就是奎屯河大峽穀。

◆國際大巴紮：新疆國際大巴紮位於新疆維吾爾自治區首府烏魯木齊市天山區，於 2003 年 6 月 26 日落成，是世界規模最大的大巴紮（維吾爾語，意為集市、農貿市場），集伊斯蘭文化、建築、民族商貿、娛樂、餐飲於一體，是新疆旅遊業產品的彙集地和展示中心，是“新疆之窗”、“中亞之窗”和“世界之窗”。新疆國際大巴紮是新疆商業與旅遊繁榮的象徵，也是烏魯木齊作為少數民族城市的景觀建築，又是一座標志性建築。以傳統磨磚對縫與現代飾面工藝相結合的處理手法，不作舞臺佈景式的建築語言堆砌，體現空間和光影的變化，在涵蓋了現代建築的功能性和時代感的基礎上，重現了古絲綢之路的商業繁華，其濃鬱的民族特色和地域文化對中亞及中東地區的輻射極具親和力。



▲ 早餐：酒店內用 / 午餐：中式合菜 RMB50 / 晚餐：歡送宴 RMB80

▲ 住宿：4★烏魯木齊機場萬達悅華酒店 / 或同級

第 12 天 烏魯木齊【自治區博物館，野馬古生態園】→武漢

◆新疆維吾爾自治區博物館(逢週一閉館)：是自治區唯一的省級綜合性博物館，是全疆最大的文物收藏保護、科學研究和宣傳教育機構。館內現已收藏歷史、民族、革命等各類文物和標本 5 萬多件，其中國家一級文物 400 件，占全疆總數的 60%。新疆博物館現對外開放有：《找回西域昨日輝煌——新疆歷史文物陳列》、《新疆民族風情陳列》、《逝而不朽驚天下——新疆古代乾屍展覽》、《歷史的豐碑——新疆革命史料展覽》四項陳列展覽。通過近千件文物，較系統地反映了新疆從 2 萬年前的舊石器時代開始的各時期歷史面貌。證明瞭新疆自古以來就是中國領土不可分割的部分、多民族聚居和多種宗教流行的區域，同時，又是古代絲綢之路的樞紐，世界文明的交融薈萃處。

◆野馬古生態園：新疆古生態園，位於中國新疆烏魯木齊市高新區鯉魚山公園西北部，大隱於市，鬧中取靜；景區占地 200 畝，四季分明，各有奇景。以異地保護新疆不可再生的古生物物種資源，開發、弘揚新疆古生態文化為宗旨，將新疆“三山兩盆”地質地貌中特有的古生物物種集中起來、保護



起來，通過園林藝術手法，最大限度的去臨摹大自然、重播大自然的原始面貌，再現古老絲綢之路文明、展示西域獨特文化。園內有中國最大的汗血寶馬展示基地、彙集了國內外名家油畫作品的野馬美術館，還有侏羅紀矽化木保護基地、絲綢之路科技館、絲綢之路歷史人物紀念館、絲綢之路藝術精品博物館等，集生態旅遊、文化溯源、民俗體驗為一體，聚西域珍稀自然遺存與古今絲路人文精粹於一園。景區地處烏魯木齊市區中心，周邊交通便利、有中、西、西餐，美酒、茶肆六大主題餐飲任選；更有毗鄰古園、榮膺“中國十佳文化主題酒店”的絲路驛站文化主題沙龍，風格獨特、格局迥異；隱於古園中的野馬客棧，古樸自然、令人流連。目前已成為絲路文化旅遊名片、新疆文化旅遊地標，體驗西域文化的必遊之地。

※溫馨提示：

1.參觀汗血寶馬時請勿靠的太近，撫摸、挑逗等危險動作，以免被其攻擊咬傷。

▲早餐：酒店內用 / 午餐：中式合菜 RMB50 / 晚餐：機上簡餐

▲住宿：武漢 艷陽天華美達酒店 / 或同級

第 13 天 武漢→高雄 小港國際機場

早上安排飯店餐盒 前往機場安排搭機返回高雄；為此次神秘新疆北疆之旅畫上完美的句點，結束這趟愉快、難忘的知性之旅。

▲早餐：餐包 / 午餐：機上簡餐 / 晚餐：xxxx

▲住宿：5★溫暖的家



以上行程之順序安排依當地情況調整，敬祝旅途愉快！



說明事項:

※為配合政府禁團令政策，散客組團前往大陸旅遊未開放前，如有整團包含參訪、交流、朝聖之考察需求，旅客可參考行程及售價代為安排(機+酒)；旅客參加大陸當地旅遊業者安排旅遊活動，請自行投保旅遊平安險增加旅遊保障。

※行程內已分攤60歲以上老人與12歲以下小孩優惠票價差，行程內景點門票、車資、船資等各項優惠已按比例折算，產生差價恕不退還，並請旅客配合出示相關證件，謝謝！

※為維護旅客旅遊品質及權益，在不變更行程內容前提下，將會綜合當地實際食、宿、交通(班機及車程時間、轉機點、進出點)等情況，調整內容並妥善安排旅遊行程順序，實際安排依行前說明會資料為準；旅遊期間若遇塞車、天災等不可抗力之因素影響，將根據當時狀況調整行程，恕無法補償時間損失，將以行程安全順暢為考量，斟酌調整餐食及旅遊行程，請旅客諒解。

大陸旅遊注意事項

大陸地區酒店常常會因官方批准星等的評比時間較長或因酒店本身不想申請星等但其酒店的建造、服務等格局都依星級酒店標準，遇此狀況酒店將用【準】字自代表如造困敬請見諒。

以上行程順序若因特殊狀況及其他不可抗拒之現象；如天候、交通、航班、船舶影響，而有飯店、景點餐食順序上之調動，依當地視情況調整絕對以最順暢之行程作為安排，但行程景點絕不減少，敬請見諒！

此行程為團體旅遊行程，需與團體同進同出，若有中途脫隊者，行程中所載明之餐食、旅遊、住宿、機位等團體行程，除視同個人放棄外，尚需補足費團費差價(請洽承辦人員)，小費亦需付足旅遊天數。

本行程酒店住宿皆為2人1室。大陸地區有部份酒店房間內無法採用加床方式住宿。單人報名時，若無法覓得合住的同性旅客，需補單人房差，敬請見諒。

若有特殊餐食者(素食、不食牛等)，請於報名時告知承人員，為您處理。

【當地注意事項說明】:

- 大陸機場、車站偶有誤點或班機取消，若導致行程延誤，短缺概不得退費，但團體仍會在條件允許下，儘量安排走完行程，若與此狀況，造成不便，敬請見諒。
- 大陸地區行程景點內若有旁人要求燒香、拜拜、或捐款等事，請勿隨便答應，應堅定立場婉轉拒絕，以免後續產生詐騙金錢糾紛。
- 大陸的很多餐廳，廁所休息站及旅遊景點，皆賣絲綢字畫、雕刻性茶壺、茶葉...等當地土產，並非特定購物點，這種情形在全大陸性是普遍性的情形，如造成不便，敬請見諒。
- 大陸的遊覽車狀況尚無法與歐美國家相比，且土地幅員遼闊，城市景點的車程皆較遠，如有不便之處，敬請見諒。
- 特色的食物是每個地區必不可少的，但各地飲食習慣差異性大，請旅客前往大陸旅遊時，請先調適自己，並對該地區環境先作認識，如有不便之處，還請入境隨俗。
- 素食者貼心叮嚀：素食的旅客，大陸地區素食料理烹飪技術與台灣不同，餐廳均以簡單的炒青菜為主，菜色比較簡單且無變化，請先自行準備素食罐頭(需托運)、泡麵等，以備不時之需。(行程中餐食將以每一~二人為二菜一湯，三人為三菜一湯，四人則為四菜一湯，以此類推，至一桌八菜一湯為上限)。但如遇自助餐之餐食(早午晚餐皆同)，將以餐廳所提供之菜色內容為準，不另外安排素食，造成不便，敬請見諒。

**為配合政府政策,散客組團前往大陸旅遊未開放前
行程內容及餐食僅供參考。**